




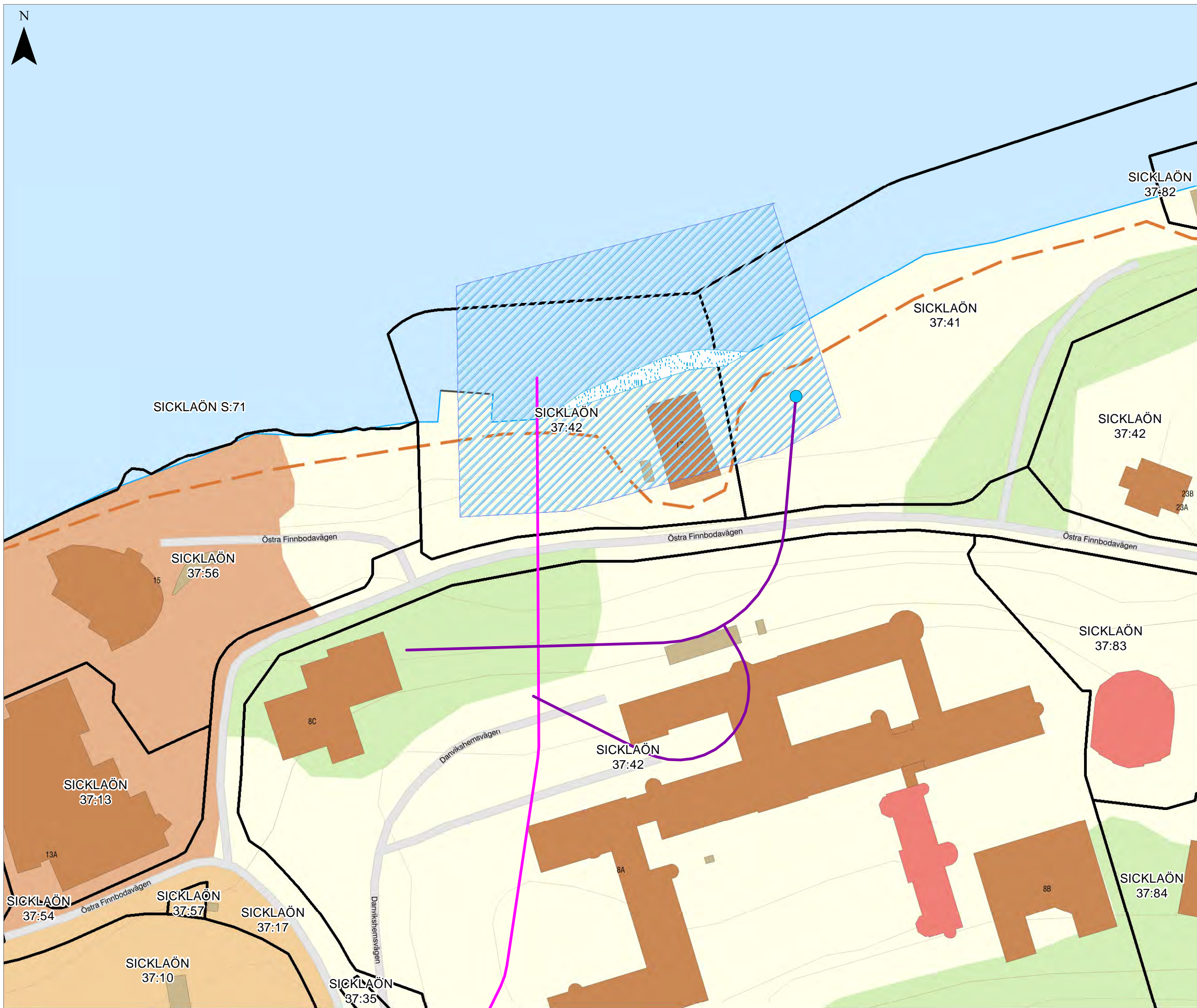
Teckenförklaring

- Huvudtunnel
- Arbetstunnel
- Bortledningspunkt






Nya Östbergatunneln Bilaga 1 - Punkter för bortledning av grundvatten och yta för arbete i vatten

© Open Stockholm, Lantmäteriet
 Datum: 2020-03-19
 A3, Skala: 1:2,000
 Koordinatsystem: SWEREF 99 18 00





Teckenförklaring

-  Huvudtunnel
-  Arbetstunnel
-  Bortledningspunkt
-  Arbetsområde utlopp och breddning
-  Ungefärlig breddning av strandlinje

Nya Östbergatunneln Bilaga 1 - Punkter för bortledning av grundvatten och yta för arbete i vatten

© Open Stockholm, Lantmäteriet
Datum: 2020-03-19
A3, Skala: 1:1,000
Koordinatsystem: SWEREF 99 18 00

